

«СОГЛАСОВАНО»

Глава сельского поселения Уньюган


В.И. Деркач

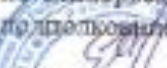
« 2 » 04 2023г.

«СОГЛАСОВАНО»

Начальник ГИБДД ОМВД России

по Октябрьскому району

полковник полиции


Е.Ю. Мухортиков

2023 года

«УТВЕРЖДАЮ»

Директор МБОУ «Уньюганская СОШ №2

им. Альшевского М.И.»


О.А. Каратаева

« 04 » апреля 2023 года

ПАСПОРТ

дорожной безопасности

муниципального бюджетного общеобразовательного учреждения

«Уньюганская средняя общеобразовательная школа №2

имени Героя Социалистического труда

Альшевского Михаила Ивановича»

2023 г.

Общие сведения.

Муниципальное бюджетное общеобразовательное учреждение «Уньюганская средняя общеобразовательная школа №2 имени Героя Социалистического труда Альшевского Михаила Ивановича»
(полное наименование образовательного учреждения)

Тип ОУ: бюджетное общеобразовательное учреждение

Юридический адрес ОУ: 628128 ул. 40 лет Победы 11, п. Уньюган Октябрьский район, Ханты-Мансийский автономный округ, Тюменская область.

Фактический адрес: 628128 ул. 40 лет Победы 11, п. Уньюган Октябрьский район, Ханты-Мансийский автономный округ, Тюменская область.

Руководитель образовательного учреждения:

Директор школы: Каратаева ольга Александровна 8(34678)20381.
(фамилия, имя, отчество) (телефон)

Ответственные работники муниципального органа образования:

Главный специалист отдела по реализации целевых программ и безопасности образовательных учреждений управления образования и молодежной политики администрации Октябрьского района- **Соломенников Анатолий Геннадьевич (28087).**

Ответственные от Госавтоинспекции: **инспектор ДПС ОБ ДПС ОГИБДД ОМВД России по Октябрьскому району лейтенант полиции Зауголкова Н.С., инспектор ДПС ОБ ДПС ОГИБДД ОМВД России по Октябрьскому району лейтенант полиции Бадмаев Э.Б., инспектор ДПС ОБ ДПС ОГИБДД ОМВД России по Октябрьскому району младший лейтенант полиции Догинов Э.В.**

Ответственные работники МБОУ «Уньюганская средняя общеобразовательная школа №2 имени Героя Социалистического труда Альшевского Михаила Ивановича» за мероприятия по профилактике детского травматизма- **заместитель директора по безопасности Тимирзянов Владимир Аркадьевич 8(34678)20381.**

Руководитель ли ответственный работник дорожно-эксплуатационной организации, осуществляющей содержание улично- дорожной Сети (УДС)- **ИП Королева Ю.В., 89324238437.**

Руководитель ли ответственный работник дорожно-эксплуатационной организации, осуществляющей содержание технических средств организации дорожного движения (ТСОДД)-): **ИП Королева Ю.В., 89324238437.**

Количество обучающихся – 302 по состоянию на 2022 год.

Наличие уголка по БДД - имеется (рекреация 1 этажа, 2 этажа)

(если имеется, указать место расположения)

Наличие класса по БДД – имеется (каб.№ 18, 1 этаж)

(если имеется, указать место расположения)

Наличие автогородка (площадки) по БДД - не имеется

(если имеется, указать место расположения)

Наличие автобуса в образовательном учреждении: **ГАЗ-А67R43, регистрационный номер E262PP 186**

Время занятий в МБОУ «Уньюганская средняя общеобразовательная школа №2 имени Героя Социалистического труда Альшевского Михаила Ивановича»:

1-я смена: 8⁰⁰ ч. – 14⁰⁰ ч.

2-я смена: 12⁰⁰ч. – 16³⁰ ч.

Телефоны оперативных служб:

112 – единый номер всех экстренных служб вызова;

101, 48-117, 5-03-01 – Подразделение пожарной охраны (КУ филиал ХМАО-Югры по Октябрьскому району Центроспас – Югория п.Уньюган).

102, 48-002, 48-276 – вызов полиции; 103 – вызов скорой помощи.

8 (34678) 2-13-09, 89048844033 – единая дежурно-диспетчерская служба Октябрьского района.

Подразделения территориальных органов полиции, ФСБ России, МЧС России, 8(34678) 62180, 55542.

Подразделение Росгвардии - тел. 8(34672)5-25-56; 8(34672)5-10-83; 6-10-83.

Органы управления объекта с ОВД 02, 21073, 21249.

Управление образования и молодежной политики администрации Октябрьского района, тел/ф (34678) 28-111.

Подразделение ОВД - тел. 02; 8 34678 2-10-73, 8 34678 2-10-82.

Содержание

I. План-схема образовательного учреждения.

1. Район расположения образовательного учреждения, пути движения транспортных средств и детей (обучающихся, воспитанников).
2. Схема организации дорожного движения в непосредственной близости от образовательного учреждения с размещением соответствующих технических средств организации дорожного движения, маршрутов движения детей (обучающихся, воспитанников) и расположения парковочных мест.
3. Маршруты движения организованных групп детей (обучающихся, воспитанников) от образовательного учреждения к стадиону, парку или спортивно-оздоровительному комплексу.
4. Пути движения транспортных средств по территории образовательного учреждения к местам разгрузки/погрузки и рекомендуемые безопасные пути передвижения детей (обучающихся, воспитанников).

II. Информация об обеспечении безопасности перевозок детей (обучающихся, воспитанников) специальным транспортным средством (автобусом).

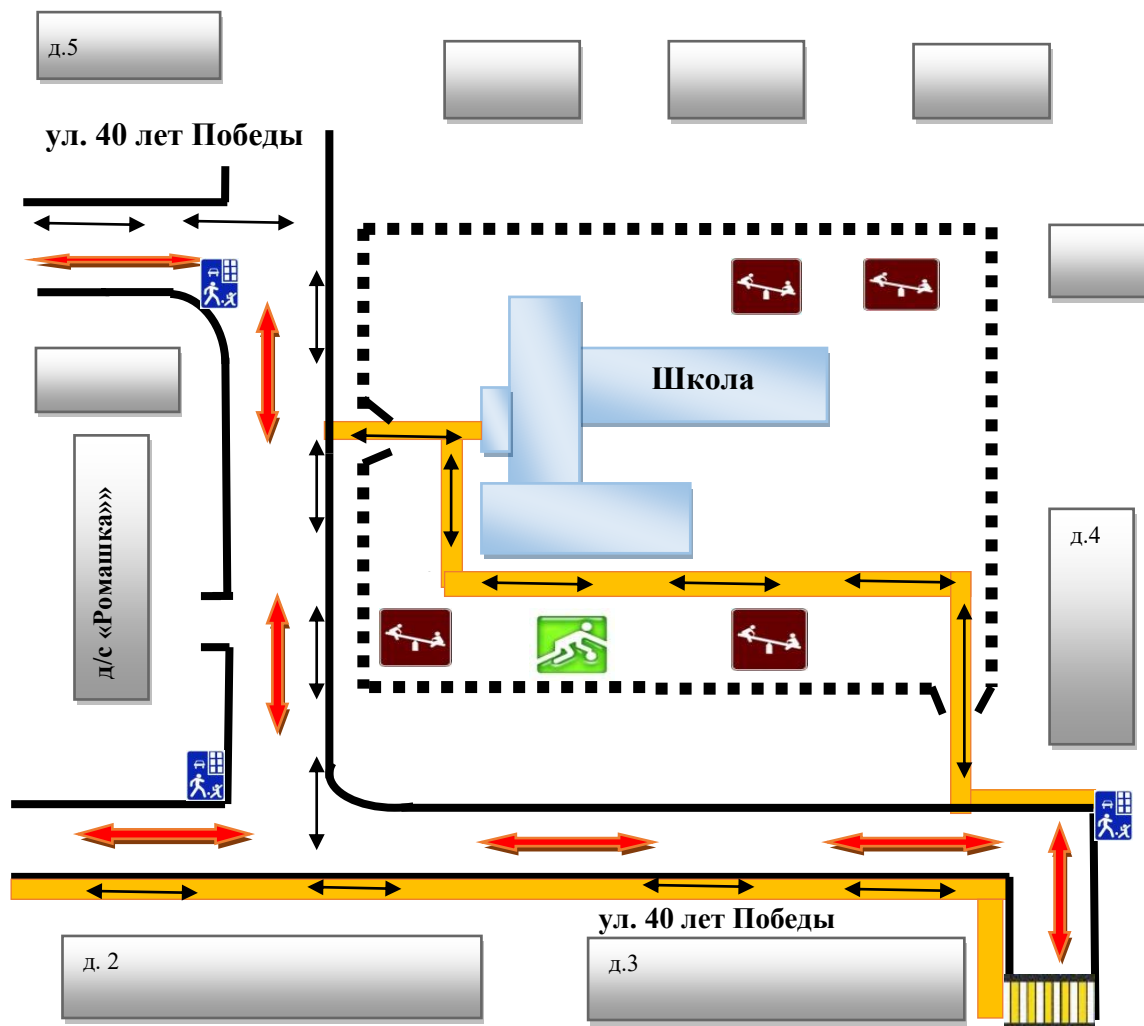
1. Общие сведения.
2. Маршрут движения автобуса до образовательного учреждения.
3. Безопасное расположение остановки автобуса у образовательного учреждения.

III. Приложение.

1. План-схема пути движения транспортных средств и детей (обучающихся, воспитанников) при проведении дорожных ремонтно-строительных работ вблизи образовательного учреждения.

І. План-схема образовательного учреждения.

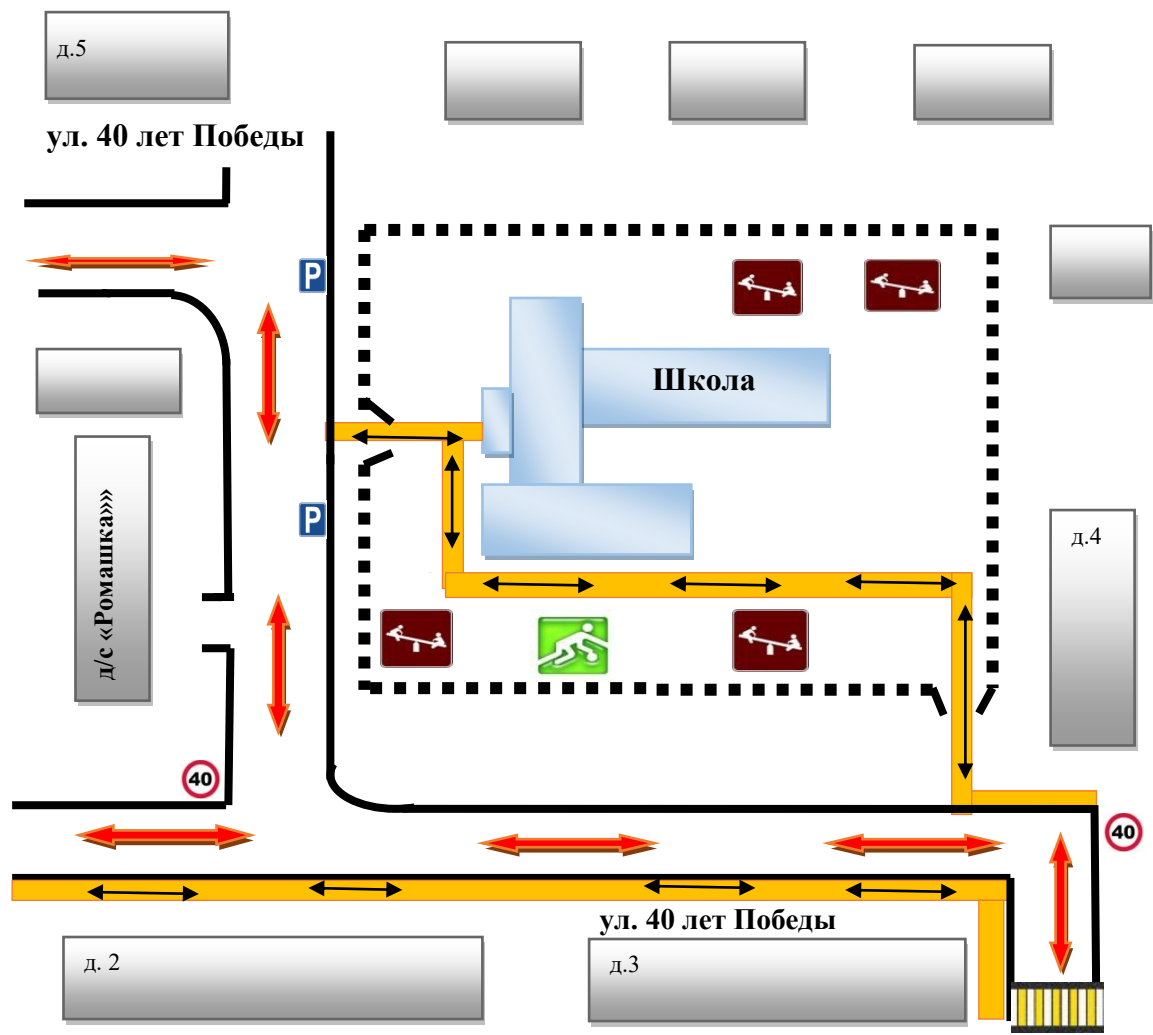
1. Район расположения образовательного учреждения, пути движения транспортных средств и детей (обучающихся, воспитанников).



Условные обозначения:

	Пешеходная дорожка (тротуар)		Жилая застройка (или административные здания)
	Проезжая часть.		«Детские площадки»
	Направление движения обучающихся в школу и из школы		«Спортивная площадка»
	Направление движения транспортных средств		Ограждение территории школы.
	Ворота (и шлагбаум)		«Жилая зона»

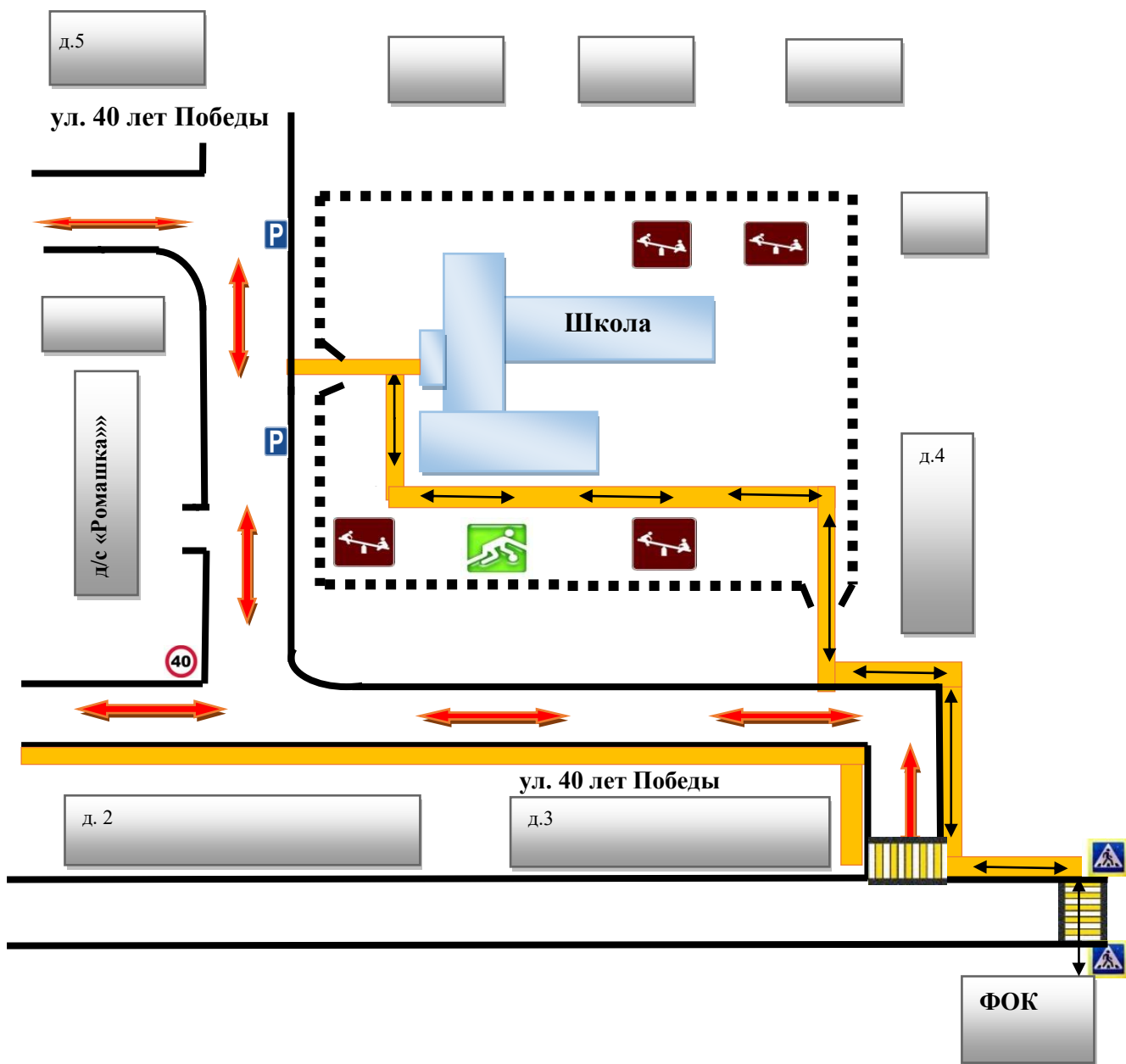
2. Схема организации дорожного движения в непосредственной близости от образовательного учреждения с размещением соответствующих технических средств организации дорожного движения, маршрутов движения детей (обучающихся, воспитанников) и расположения парковочных мест.



Условные обозначения:

	Пешеходная дорожка (тротуар)		Жилая застройка (или административные здания)
	Проезжая часть.		«Детские площадки»
	Направление движения обучающихся в школу и из школы		«Спортивная площадка»
	Направление движения транспортных средств		«Пешеходный переход»
	Ограждение территории школы.		«Ограничение скорости»
	Ворота (и шлагбаум)		«Место стоянки» (расположение парковочных мест)

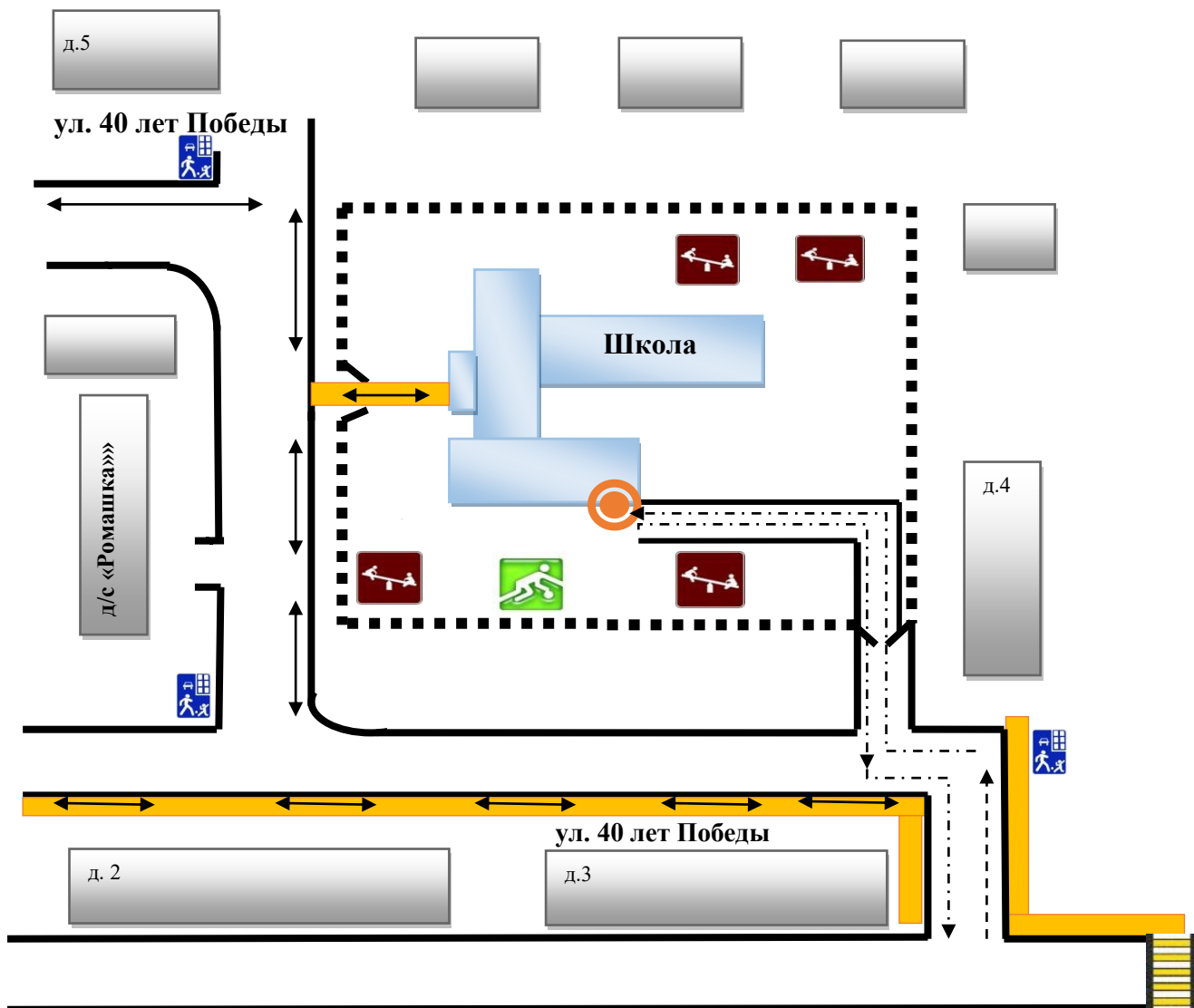
3. Маршруты движения организованных групп детей (обучающихся, воспитанников) от образовательного учреждения к стадиону, парку или спортивно-оздоровительному комплексу



Условные обозначения:

	Пешеходная дорожка (тротуар)		Жилая застройка (или административные здания)
	Проезжая часть.		«Детские площадки»
	Направление движения обучающихся на спортивную площадку (ФОК)		«Спортивная площадка»
	Ограждение территории школы.		«Пешеходный переход»

4. Пути движения транспортных средств по территории образовательного учреждения к местам разгрузки/погрузки и рекомендуемые безопасные пути передвижения детей (обучающихся, воспитанников).



Условные обозначения:

	Пешеходная дорожка (тротуар)		«Детские площадки»
	Проезжая часть.		«Спортивная площадка»
	Направление движения обучающихся в школу и из школы		Место разгрузки/погрузки
	Направление движения транспортных средств по территории образовательного учреждения к местам разгрузки/погрузки		Ограждение территории школы.
	Ворота (и шлагбаум)		

II. Информация об обеспечении безопасности перевозок детей (обучающихся, воспитанников) специальным транспортным средством (автобусом).

1. Общие сведения.

Перевозку обучающихся осуществляется школьным автобусом ГАЗ А67R43.

п. Уньюган, мкр.. 40лет Победы 11, тел/ф (34672) 48-650.

Государственный регистрационный знак Е 262 РР 186. Год выпуска 2022г.

Количество мест в автобусе 22

Соответствие конструкции требованиям, предъявляемым к школьным автобусам ГОСТ 51160-98, Межведомственный приказ (сводный) от 20.05.2021 Об организации перевозок автотранспортными средствами организованных групп детей к месту обучения, проведения спортивных, оздоровительных, культурно-массовых мероприятий на территории Ханты-Мансийского автономного округа – Югры и обратно.

Сведения о водителе автобуса

ФИО, телефон	Дата принятия на работу	Стаж вождения ТС категории D	Дата предстоящего медицинского осмотра	Период проведения стажировки	Сроки повышения квалификации	Допущенные нарушения ПДД
Крутиков Александр Михайлович	23.08.2018	19	март 2023	---	---	Нет

1) Лицо, ответственное, за обеспечение безопасности дорожного движения: заместитель директора по безопасности Тимирзянов Владимир Аркадьевич. Назначен Приказом директора МБОУ «Уньюганская СОШ №2 им. Альшевского М.И.» от 28.07.2022г. №537-од. Прошёл аттестацию Протокол № 23 от 05.06.2019.

2) Организация проведения предрейсового осмотра водителей осуществляют медицинские работники БУ «Октябрьская районная больница» ОП Уньюганская участковая больница, на основании Контракта № 11 на оказание услуг по проведению медицинских осмотров (предрейсовых, послерейсовых) (обследований) водителей транспортных средств от 06.02.2023г.

3) Организация проведения предрейсового технического осмотра транспортного средства осуществляет: Тимирзянов Владимир Аркадьевич, заместитель директора по безопасности.
(ФИО специалиста)

4) Дата очередного технического осмотра:

1) ГАЗ А67R43 – 16.02.2024г.

5) Место стоянки автобуса в нерабочее время территория школы.

Сведения о владельце автобуса

Юридический адрес владельца: 628128 ул. 40 лет Победы 11, п. Уньюган Октябрьский район, Ханты-Мансийский автономный округ, Тюменская область.

Фактический адрес владельца: 628128 ул. 40 лет Победы 11, п. Уньюган Октябрьский район, Ханты-Мансийский автономный округ, Тюменская область.





Телефон ответственного лица:

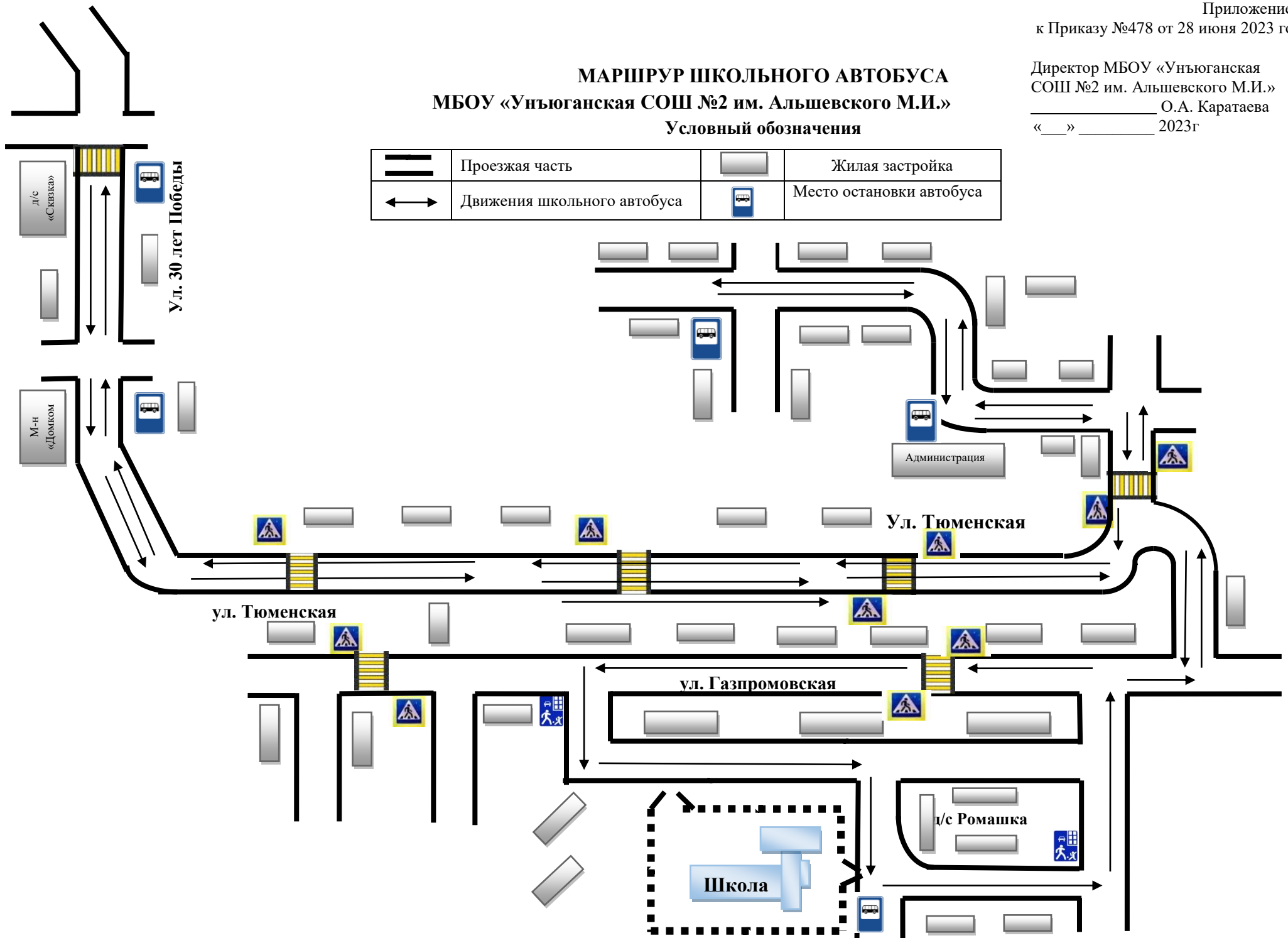
Директор школы: 8(34678)20381;

Заместитель директора по безопасности: 89324219045.

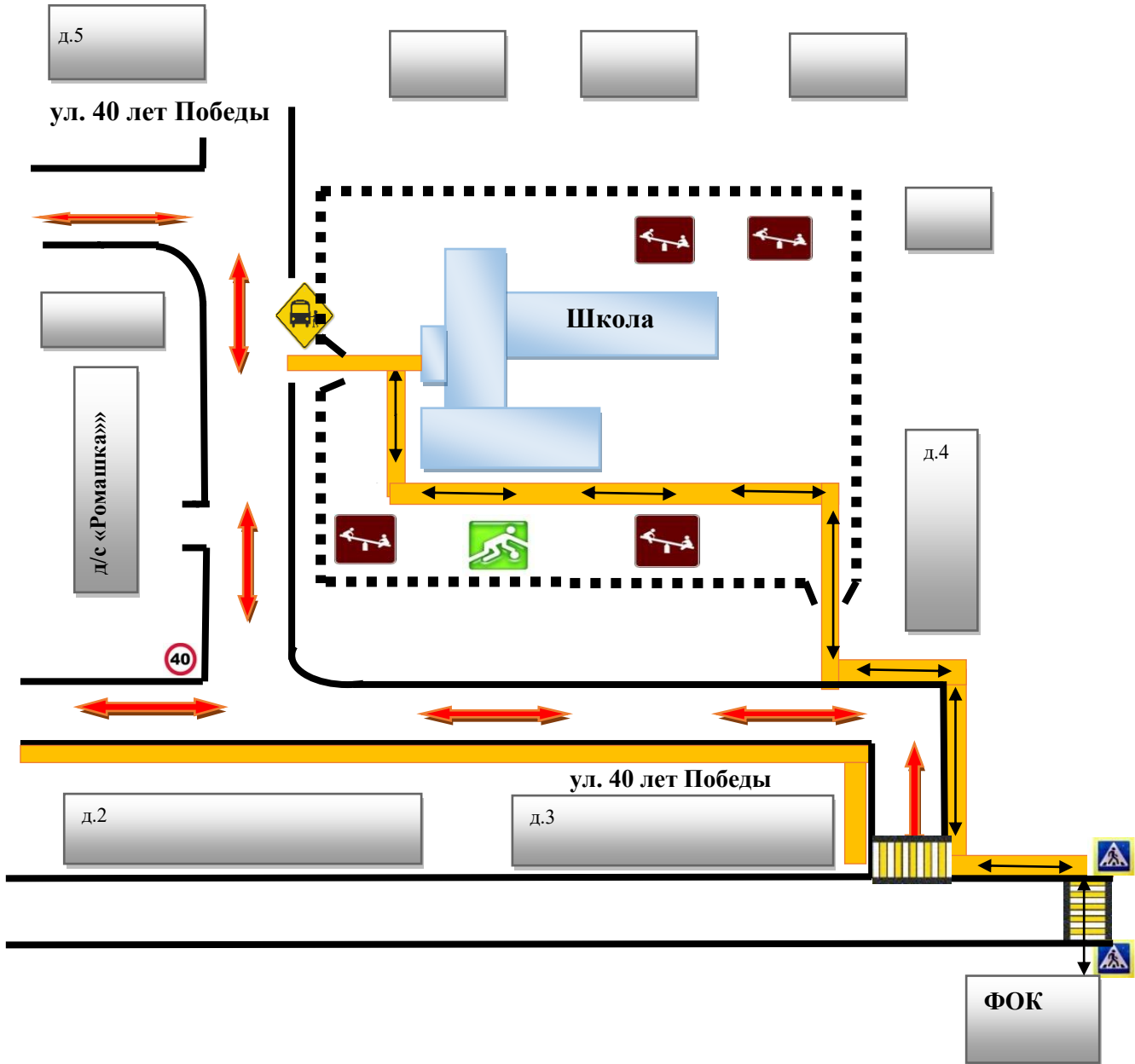
МАРШРУР ШКОЛЬНОГО АВТОБУСА
МБОУ «Уньюганская СОШ №2 им. Альшевского М.И.»
Условный обозначения

Директор МБОУ «Уньюганская
СОШ №2 им. Альшевского М.И.»
_____ О.А. Каратаева
«__» _____ 2023г




	Проезжая часть		Жилая застройка
	Движения школьного автобуса		Место остановки автобуса



3.Безопасное расположение остановки автобуса у образовательного учреждения.

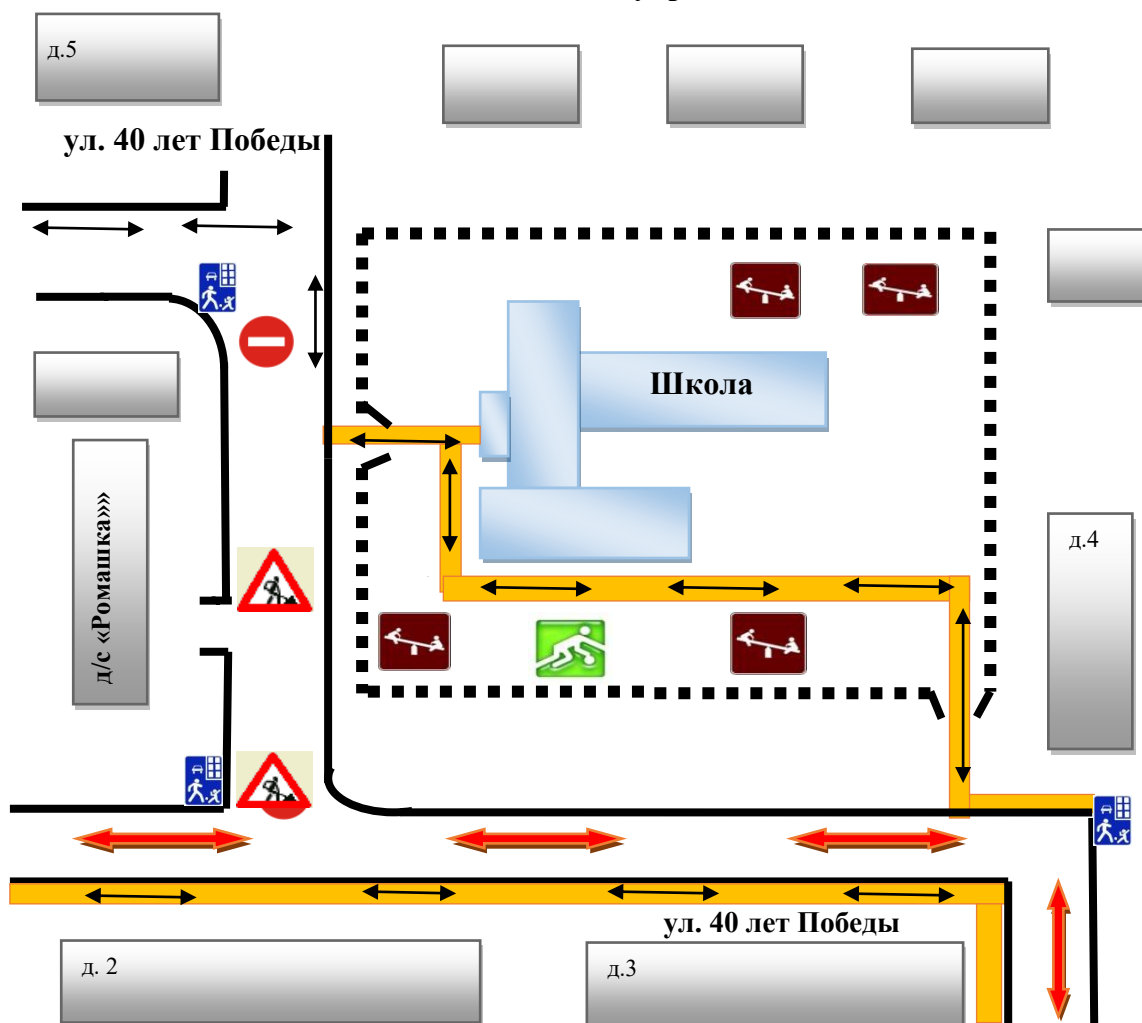


Условные обозначения:

	Пешеходная дорожка (тротуар)		Жилая застройка (или административные здания)
	Проезжая часть.		Безопасное расположение остановки автобуса
	Направление движения обучающихся		Ограждение территории школы.

III. Приложения.

1. План-схема пути движения транспортных средств и детей (обучающихся, воспитанников) при проведении дорожных ремонтно-строительных работ вблизи образовательного учреждения.



Условные обозначения:

	Пешеходная дорожка (тротуар)		Проведение дорожных ремонтно-строительных работ.
	Проезжая часть.		«Детские площадки»
	Направление движения обучающихся при проведении дорожных ремонтно-строительных работ вблизи образовательного учреждения.		«Спортивная площадка»
	Направление движения транспортных средств при проведении дорожных ремонтно-строительных работ вблизи образовательного учреждения		«Въезд запрещен»
	Ограждение территории школы.		Ворота (и шлагбаум)